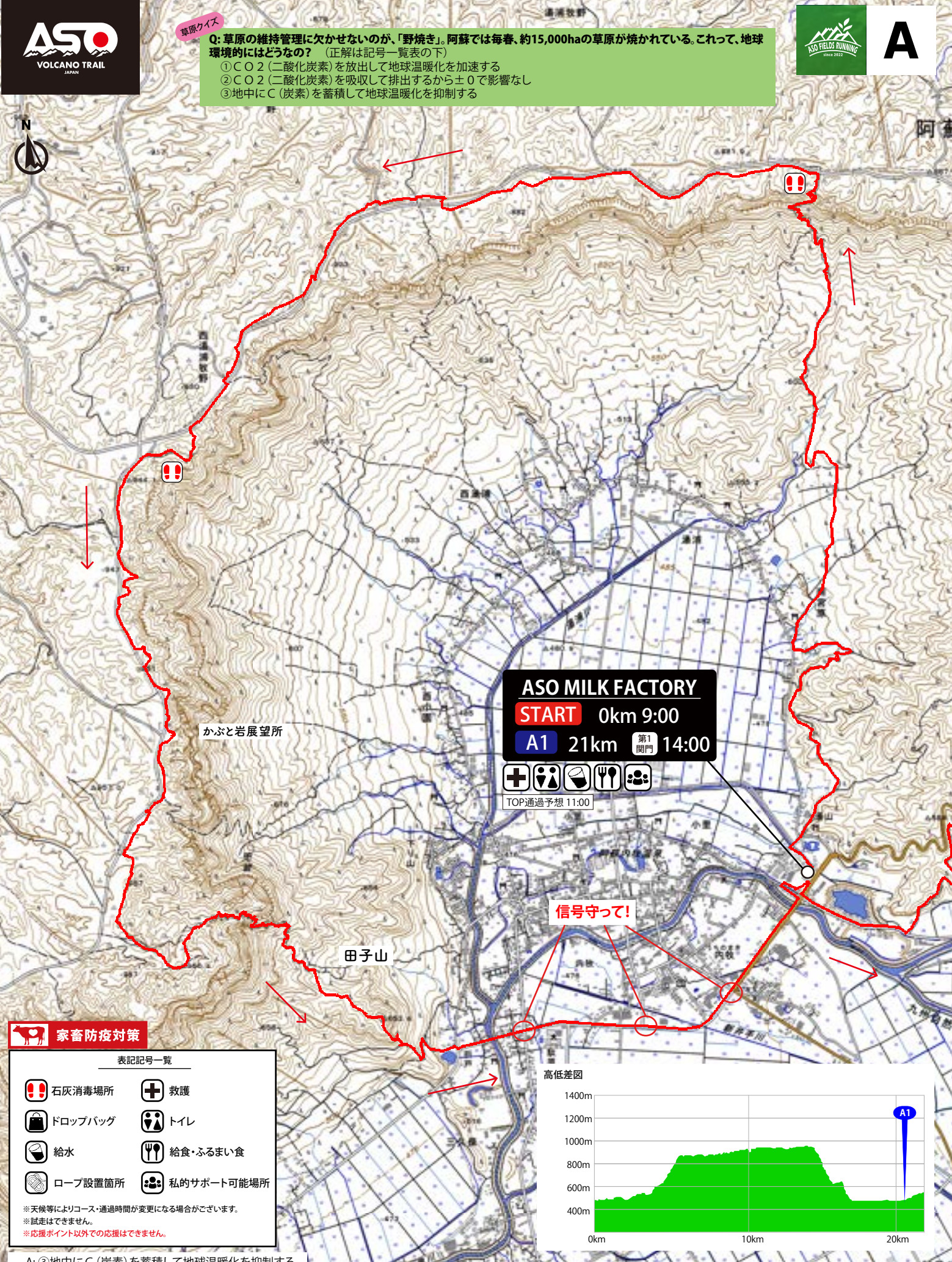


Q: 草原の維持管理に欠かせないのが、「野焼き」。阿蘇では毎年、約15,000haの草原が焼かれている。これって、地球環境的にはどうなの？ (正解は記号一覧表の下)

- ① CO₂ (二酸化炭素) を放出して地球温暖化を加速する
- ② CO₂ (二酸化炭素) を吸収して排出するから±0で影響なし
- ③ 地中にC (炭素) を蓄積して地球温暖化を抑制する



ASO MILK FACTORY
START 0km 9:00
A1 21km 第1 関門 14:00
 TOP通過予想 11:00

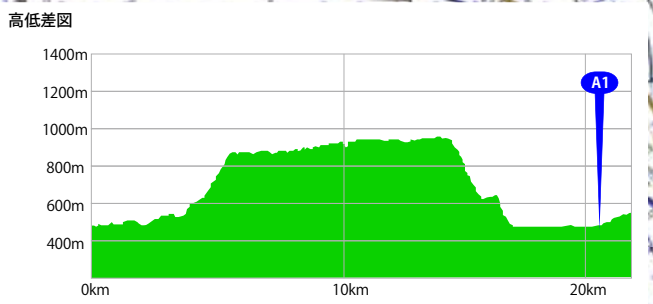
信号守って!

家畜防疫対策

表記記号一覧

	石灰消毒場所		救護
	ドロップバッグ		トイレ
	給水		給食・ふるまい食
	ロープ設置箇所		私的サポート可能場所

※天候等によりコース・通過時間が変更になる場合がございます。
 ※試走はできません。
 ※応援ポイント以外での応援はできません。



A: ③ 地中にC (炭素) を蓄積して地球温暖化を抑制する

- SPONSORS -



草原クイズ

Q:熊本地震から7年と8ヵ月。昨年12月に復旧し、公開された阿蘇神社のシンボルといえば?
①楼門(ろうもん) ②狛犬(こまいぬ) ③賽銭箱(さいせんばこ)



応援可能場所

だいかんぼう
大観峰

国造神社 (応援NG)

A2 36km 第2 関門 17:00

☒ ☒ ☒ ☒

TOP通過予想 12:30

家畜防疫対策

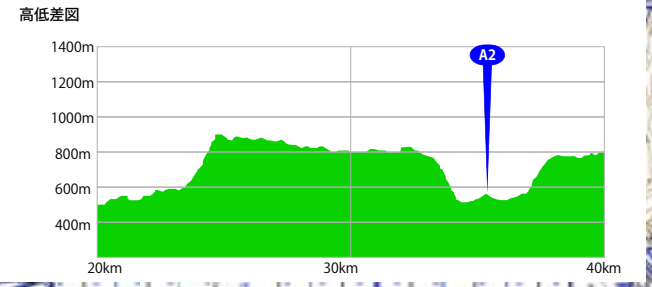
表記記号一覧

- ☒ 石灰消毒場所
- ☒ ドロップバッグ
- ☒ 給水
- ☒ ロープ設置箇所
- ☒ 救護
- ☒ トイレ
- ☒ 給食・ふるまい食
- ☒ 私的サポート可能場所

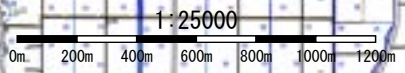
※天候等によりコース・通過時間が変更になる場合がございます。
※試走はできません。
※応援ポイント以外での応援はできません。

雨天時コース

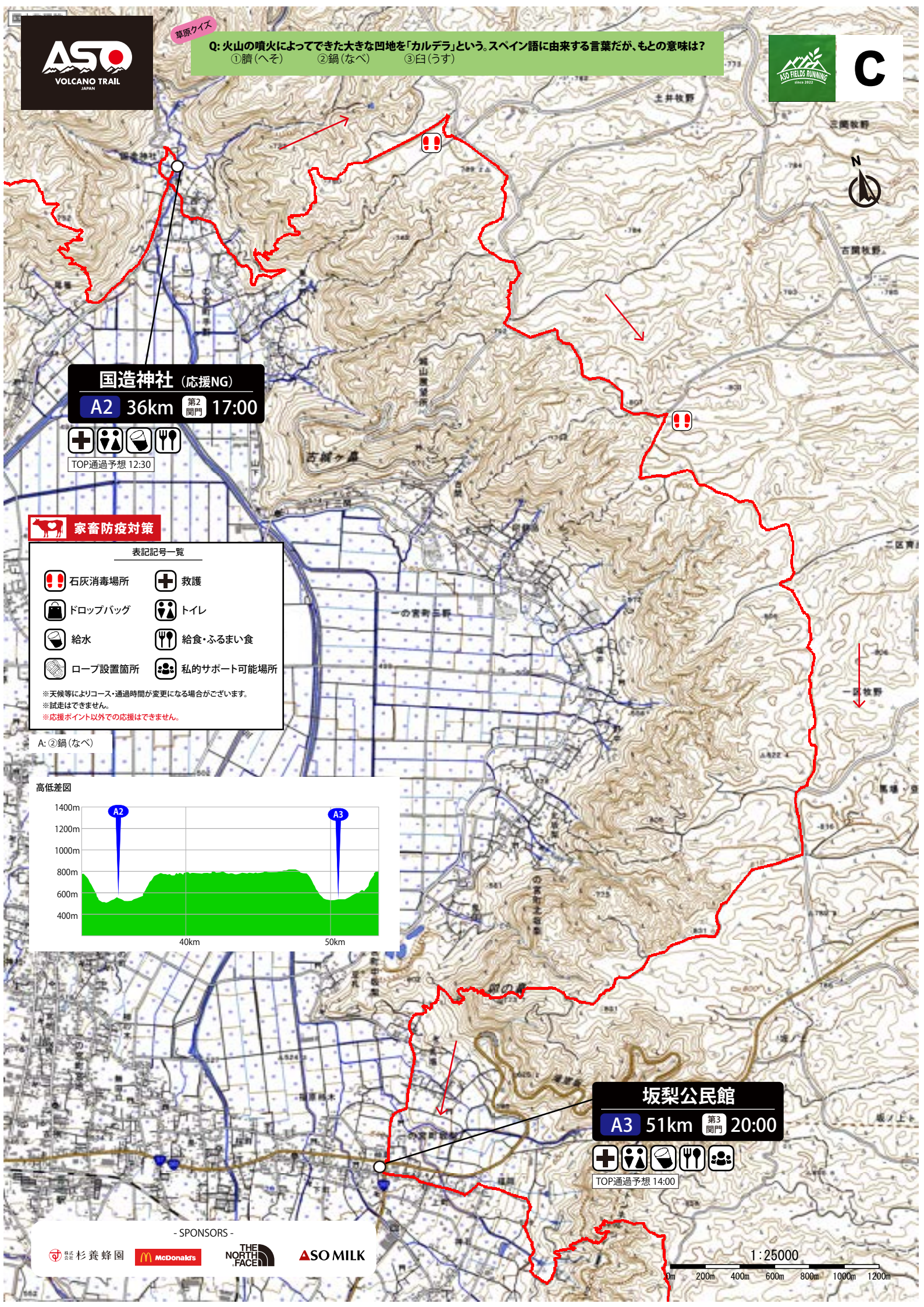
A:①楼門(ろうもん)



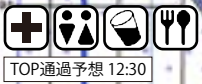
- SPONSORS -



Q: 火山の噴火によってできた大きな凹地を「カルデラ」という。スペイン語に由来する言葉だが、もとの意味は?
 ①臍(へそ) ②鍋(なべ) ③臼(うす)



国造神社 (応援NG)
A2 36km 第2 関門 17:00



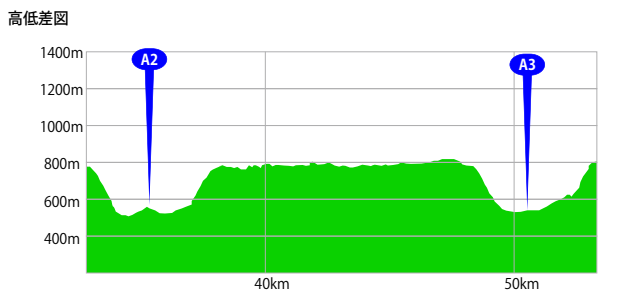
家畜防疫対策

表記記号一覧

	石灰消毒場所		救護
	ドロップバッグ		トイレ
	給水		給食・ふるまい食
	ロープ設置箇所		私的サポート可能場所

※天候等によりコース・通過時間が変更になる場合がございます。
 ※試走はできません。
 ※応援ポイント以外での応援はできません。

A: ②鍋(なべ)



坂梨公民館
A3 51km 第3 関門 20:00



- SPONSORS -





応援者用駐車場 (浄行寺)

応援者用駐車場 (熊本NOK)

坂梨公民館
A3 51km 第3 関門 20:00



TOP通過予想 14:00

草原クイズ

Q: 草原の山肌をよく見ると、シマシマ模様ができている場所がある。あれは何?

- ① 標高を示す「等高線」
- ② 牛が草を食べながら歩いた「牛道」
- ③ 野生動物が歩いた「けもの道」

家畜防疫対策


表記記号一覧

- 石灰消毒場所
- 救護
- ドロップバッグ
- トイレ
- 給水
- 給食・ふるまい食
- ロープ設置箇所
- 私的サポート可能場所

※天候等によりコース・通過時間が変更になる場合がございます。
※試走はできません。
※応援ポイント以外での応援はできません。

A: ②牛が草を食べながら歩いた「牛道」

ねこだけ 根子岳



1:25000

- SPONSORS -



Q: 草原に落ちている牛や馬のフンに集まってくる、大きなツノを持つ絶滅危惧種の甲虫は?
①ダイコクゴガネ ②カナブン ③カトムシ



旧上色見小学校 (応援NG)

A4 68km 第4 関門 24:00



TOP通過予想 16:00

家畜防疫対策


表記記号一覧

- | | |
|---------|------------|
| 石灰消毒場所 | 救護 |
| ドロップバッグ | トイレ |
| 給水 | 給食・ふるまい食 |
| ロープ設置箇所 | 私的サポート可能場所 |

※天候等によりコース・通過時間が変更になる場合がございます。
※試走はできません。
※応援ポイント以外での応援はできません。

A: ①ダイコクゴガネ

高低差図

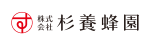


みやちだけ
宮地獄

せいせいざん
清栄山

くろいわ
黒岩峠

- SPONSORS -



1:25000




草原クイズ

Q: 毎年3,000mm近い雨が降り、「九州の水がめ」と言われる阿蘇。阿蘇を源流域に持つ1級河川はいくつある?
 ① 2河川 ② 4河川 ③ 6河川

高森峠 (応援NG)

A5 80km 第5 関門 4:00



TOP通過予想 18:00

おなりやま 御成山

家畜防疫対策

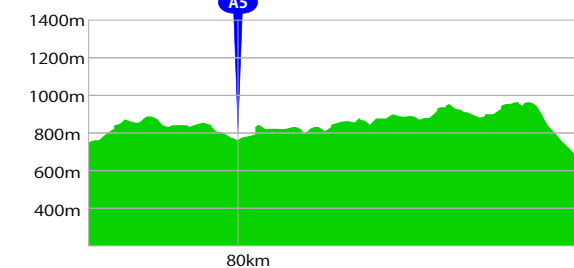
表記記号一覧

- | | |
|---------|------------|
| 石灰消毒場所 | 救護 |
| ドロップバッグ | トイレ |
| 給水 | 給食・ふるまい食 |
| ロープ設置箇所 | 私的サポート可能場所 |

※天候等によりコース・通過時間が変更になる場合がございます。
 ※試走はできません。
 ※応援ポイント以外での応援はできません。

A: ③ 6河川

高低差図



- SPONSORS -



1:25000



草原ケイス

Q: 担い手が少なくなってきた「野焼き」で、地元の人を手伝う「野焼き支援ボランティア」。ボランティアは何を手伝っている?
 ①火を付ける ②火を広げる ③火を消す

阿蘇村

アスペクタ
FINISH 112km 制限時間 **13:00**

TOPゴール予想 22:30

応援者用駐車場

熊本ゼミナール童夢館
A6 93km 第6 関門 **8:00**

TOP通過予想 20:00

家畜防疫対策

天神峠

表記記号一覧

	石灰消毒場所		救護
	ドロップバッグ		トイレ
	給水		給食・ふるまい食
	ロープ設置箇所		私的サポート可能場所

※天候等によりコース・通過時間が変更になる場合がございます。
 ※試走はできません。
 ※応援ポイント以外での応援はできません。

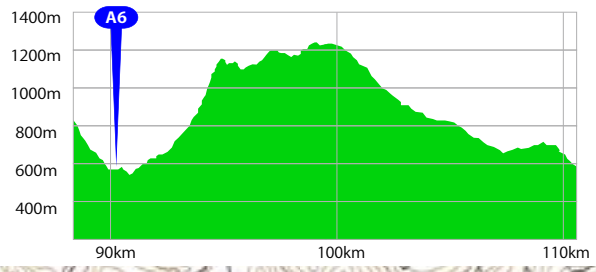
A: ③火を消す
 全問正解のあなたは、阿蘇の草原マスターです!!

じぞう地蔵峠

こまがえし駒返峠

山都町

高低差図



- SPONSORS -



1:25000

